

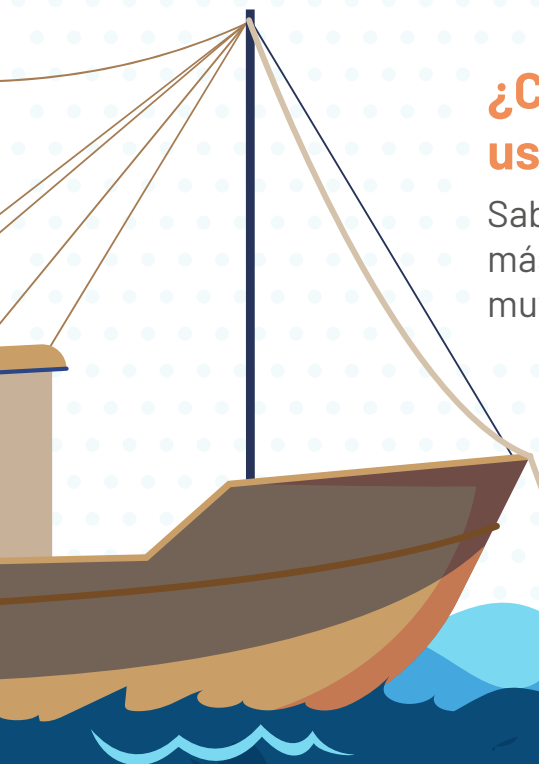
### ¿Sabías que el recopilar y registrar datos de tu faena diaria, contribuyes a mejorar tus ventas?

Así es, esto te permite conocer lo que las personas quieren comprar, sus gustos y los días de la semana que van a los mercados, desembarcaderos o muelles.

### ¿Cómo se puede controlar la pesca usando tecnología?

Sabías que algunos barcos pesqueros capturan más peces de lo permitido, peces de tamaños muy pequeños o peces en veda.

Para poder controlar la pesca, se pueden usar redes con su sensores de luz Led, éstas alejan a los peces que no se deben pescar, o redes con un escaner incorporado para ver qué pez está en la red.

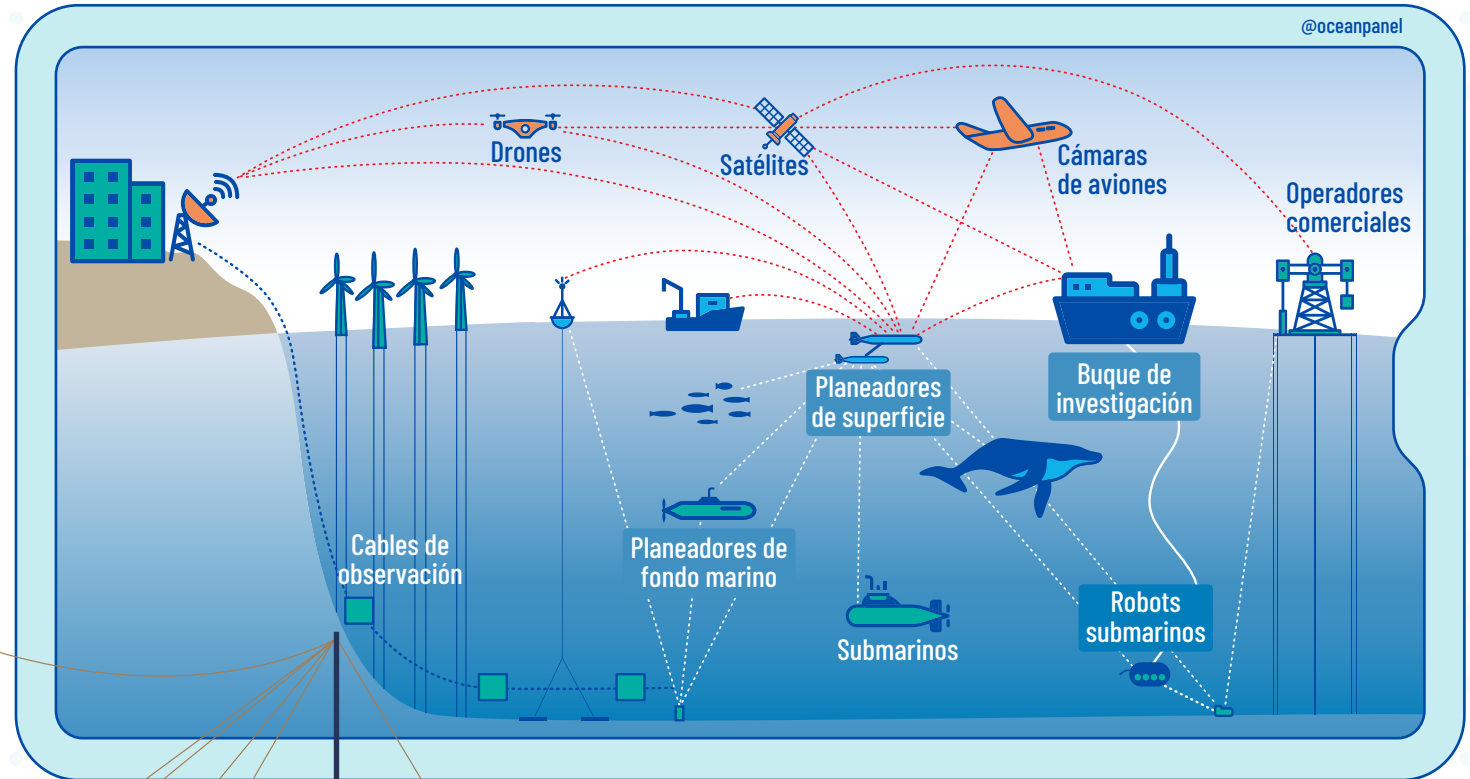


Las tecnologías más utilizadas para captar información o datos son: drones, satélites, busques de investigación, submarinos, entre otros.

Con la información obtenida y después de un análisis, puedes:

- Conocer las condiciones del mar.
- Saber los mejores horarios de pesca para cada día.
- Identificar las mejores zonas de pesca.
- Llegar mas rápido a los cardúmenes.
- Conocer los mejores precios de los peces. capturados.
- Identificar las preferencias de los compradores.

Ademas, te brinda la posibilidad de usar esa información para proponer un diseño o proyecto.



# TrazApp

[www.trazapp.org](http://www.trazapp.org)

@WWF

## ¿Conoces el aplicativo TrazApp?

TrazApp es un aplicativo digital que permite conectar a los usuarios, y que sigue la ruta de los recursos pesqueros. Permite conocer el lugar de zarpe, el lugar y la cantidad de la captura, el lugar y el volumen del desembarque, el lugar de la venta o de la comercialización, y la promoción de los productos hacia los clientes que cuenten con la aplicación.


La trazabilidad en la pesca artesanal permite tener mapeado el lugar de captura del recurso pesquero, requisitos de exportación, y la pesca adecuada de los recursos.



**Como pescador,** tendrás información ordenada y el registro de tus actividades para gestionar mejor tus embarcaciones y zonas de pesca.

**Como controlador del desembarcadero,** podrás validar y ordenar la información pesquera de forma continua y confiable.

**Como comerciante,** podrás asegurar el origen legal de tus productos y cumplir con los requisitos para exportar.



# MonipezApp

[repositorio.ulima.edu.pe](https://repositorio.ulima.edu.pe)

@ULIMA

## ¿Sabes que existe un aplicativo que te permite conocer las mejores zonas para pescar?

MonipezApp es un aplicativo que se usa desde un celular, que te permitirá conocer la ubicación de los cardúmenes a través de mapas.

Este aplicativo tiene el apoyo de drones acuáticos, drones aéreos y boyas automatizadas, que recopilan la información de la ubicación de los recursos por especie, así podrás ir a pescar a una zona identificada donde hay cardúmenes.



Editores: Hans Gómez, Kalen Su Pucheu,  
Judith Cabral Cerra y Susan Medina Canzio.  
Diseño y diagramación:  
PNIPA y Susan Medina Canzio.

Supervisado y aprobado por:  
Unidad de Fomento de la Gobernanza.  
Copyright © 2022. PNIPA.  
Marzo 2022